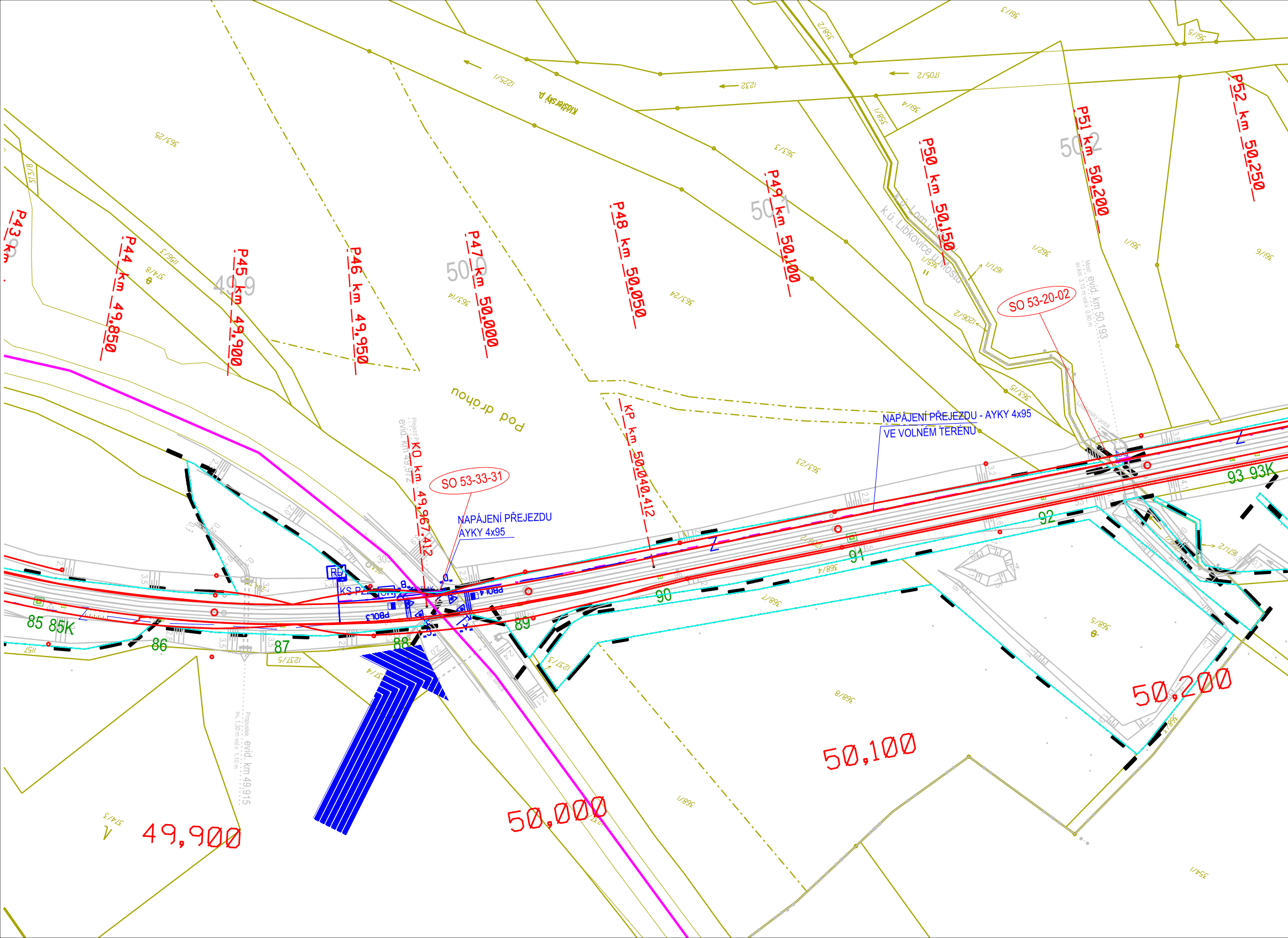
P43_km
P44_km_49,850
P45_km_49,900
P46_km_49,950
P47_km_50,000
P48_km_50,050
P49_km_50,100
P50_km_50,150
P51_km_50,200
P52_km_50,250
49,9
50,0
50,1
50,2
KO_km_49,967.412
KP_km_50,040.412
Přejezd P...
evid. km 49,972
SO 53-33-31
NAPÁJENÍ PŘEJEZDU
AYKY 4x95
NAPÁJENÍ PŘEJEZDU - AYKY 4x95
VE VOLNÉM TERÉNU
SO 53-20-02
Most
evid. km 50,193
sv.kol. 3,15 m vol.v. 0,90 m
Loučenský potok
k.ú. Lom u Mostu
k.ú. Libkovice u Mostu
Kladrubský p.
pod dráhou
Propustek evid. km 49,915
sv. 1,30 m vol.v. 1,10 m
KS-PZZ
PBOL3
PBOL4
ŽLAB
RD
85 85K
86
87
88
89
90
91
92
93 93K
49,900
50,000
50,100
50,200
363/25
374/8
1156/3
363/14
1225/1
1232
1705/2
358/2
358/1
361/4
361/3
361/5
363/3
363/24
363/23
363/15
365/1
362/1
361/1
361/9
1671/1
1206/2
1671/2
368/4
368/5
368/7
368/8
368/1
1237/3
1237/4
1237/5
1157
374/3
373/8
354/1
305

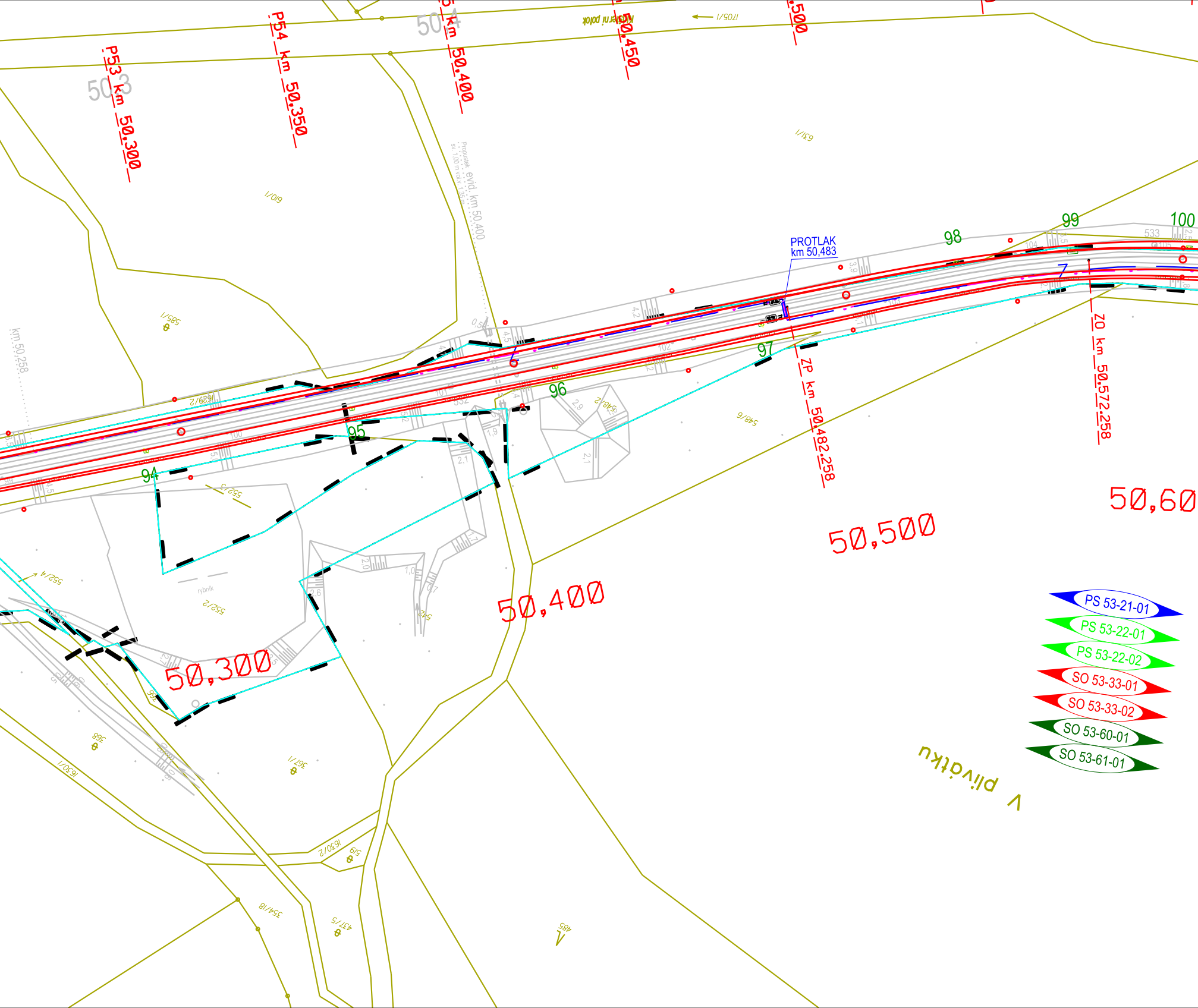
P53 km 50,300
P54 km 50,350
km 50,400
50,450
500
503
504
Propustek evid. km 50,400
sv. 1,00 m vol.v. 1,35 m
km 50,258
PROTLAK
km 50,483
ZP km 50,482.258
ZO km 50,572.258
94
95
96
97
98
99
100
50,300
50,400
50,500
50,60
rybník
V plivátku
PS 53-21-01
PS 53-22-01
PS 53-22-02
SO 53-33-01
SO 53-33-02
SO 53-60-01
SO 53-61-01
610/1
631/1
585/1
629/2
552/5
552/4
552/2
548/2
548/6
1630/1
1630/2
367/1
368
354/18
437/5
519
485
533
1705/1

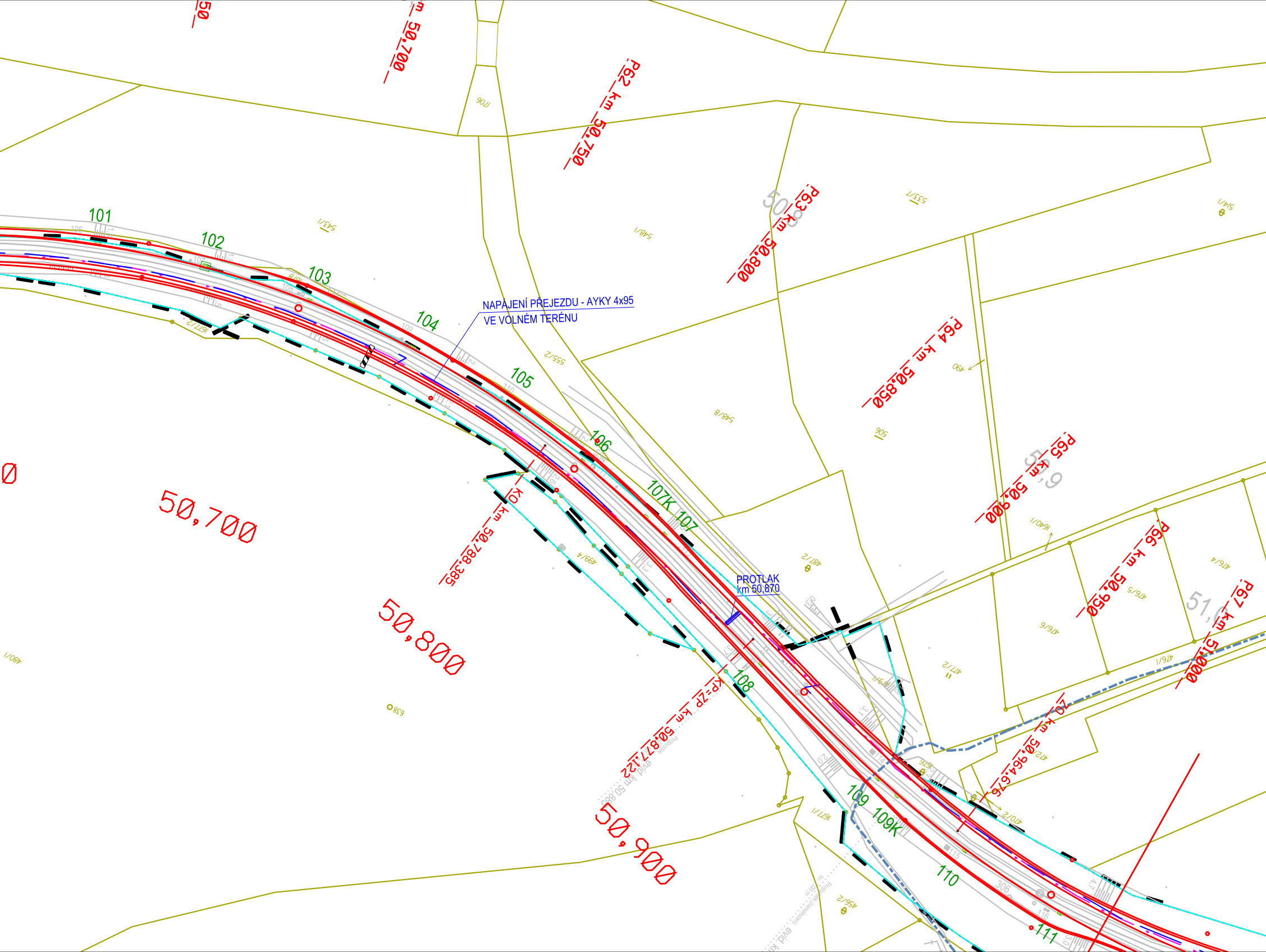
NAPÁJENÍ PŘEJEZDU - AYKY 4x95
VE VOLNÉM TERÉNU
PROTLAK
km 50,870
P62 km 50,750
P63 km 50,800
P64 km 50,850
P65 km 50,900
P66 km 50,950
P67 km 51,000
KO km 50,788.385
KP=ZP km 50,877.122
ZO km 50,964.676
50,700
50,800
50,900
101
102
103
104
105
106
107K
107
108
109
109K
110
111
543/1
548/1
555/2
548/8
533/1
514/1
490
506
1640/1
487/2
476/4
476/5
476/6
477/2
476/1
499/4
480/1
638
1677/2
1677/1
472/2
470/2
456/2
1706

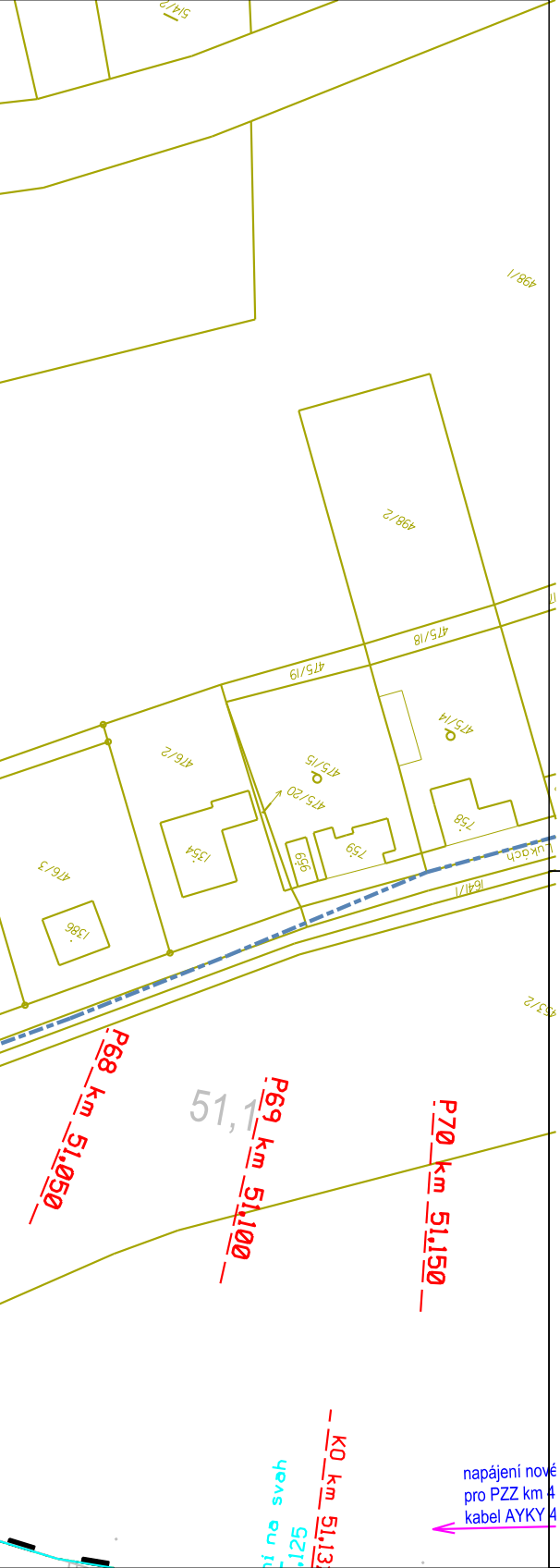
514/2
498/1
498/2
475/18
475/19
475/14
475/15
475/20
476/2
476/3
1354
659
459
458
1386
Lukách
1641/1
453/2
P68_km_51,050
51,1
P69_km_51,100
P70_km_51,150
K0_km_51,13
ní na svah
125
napájení nové
pro PZZ km 4
kabel AYKY 4

LEGENDA:

železniční svršek a spodek:

- —— nový železniční svršek
- - - - směrová a výšková úprava stávající koleje
- —— výhledový stav navazujícího úseku
- —— demontované koleje
- - → - trativod
- —→— příčný a podélný svod

související objekty:

- —— nástupiště
- —— mosty, propustky, zdi
- —— železniční přejezdy
- —— pozemní stavební objekty
- 🟩 zařízení staveniště

- ●● ● ■ trakční vedení
- ○○○○○ zabezpečovací zařízení - návěstdla

nové sítě:

- - - - vedení VN, NN, DOO, EOV, osvělení
- - - - zabezpečovací vedení
- - ~ - sdělovací vedení

stávající stav:

- —— hranice drážního pozemku
- —— zaměření stávajícího stavu
- —— katastr
- —— obvod stavby

stávající sítě:

- — — STL plynovod
- —— NN vedení
- —— VN vedení
- - - ~ - - sdělovací vedení
- — z — zabezpečovací vedení
- —— vodovod
- —— kanalizace

03
02
01
REVIZE

OBJEDNATEL

SPRÁVA ŽELEZNIČNÍ DOPRAVNÍ CESTY, STÁTNÍ ORGANIZ
DLÁŽDĚNÁ 1003/7, 110 00 PRAHA 1

STAVEBNÍ SPRÁVA ZÁPAD, SOKOLOVSKÁ 1955/278, 190 0

ELTODO, a.s.
Novodvorská 1010/14, 142 01

SAGASTA s.r.o.
SÍDLO: NOVODVORSKÁ 1010/14, 142 00 PRAHA 4
IČ: 045 98 555 DIČ: CZ045 98 555

ODPOVĚDNÝ PROJEKTANT	VYPRACOVAL
ING. EMIL ŠPAČEK	ING. DAVID VODÁK
PODPIS	PODPIS

OBSAH
REVITALIZACE A ELEKTRIZACE TRAT

NÁZEV PŘÍLOHY
SITUA
Koordin

DOKUMENTACI LZE UŽÍVAT POUZE VE SMYSLU PŘÍSLUŠNÉ SMLOUVY O DÍLO. VÝK

POPIS	DATUM	PODPIS

ZACE

0 PRAHA 9

SŽDC
Správa železniční dopravní cesty

Praha 4

ELTODO

SAGASTA

	KONTROLA	HIP
	BC. ALAN MÜLLER	ING. EMIL ŠPAČEK
	PODPIS	PODPIS

OLDŘICHOV U DUCHCOVA - LITVÍNOV

CE STAVBY

ační situace

JTSK	Bpv
ČÍSLO SOUPRAVY	
ČÍSLO ZAKÁZKY	116 009
DOKUMENTACE	P
MĚŘÍTKO	1:1000
DATUM	05/2017
POČET FORMÁTŮ	8xA4
ČÁST	ČÍSLO PŘÍLOHY
C	7

ERES, ČI JEHO ČÁST, MŮŽE BÝT KOPÍROVÁN NEBO JINÝM ZPŮSOBEM ROZŠIŘOVÁN POUZE PO PŘEDCHOZÍM SOUHLASU ELTODO, a.s.